





LEGENDA

STAV	NÁVRH	
		HRANICE ÚZEMNÍCH JEDNOTEK
		Hranice řešeného území
		Hranice katastrálního území
		Hranice zastavěného území
		Hranice zastavitelných ploch dle ÚPO a Změny č. 1 až 3
		Hranice zastavitelných ploch dle Změny č. 4
		Hranice řešených ploch Změnami č. 4
		ZEMĚDĚLSKÝ PŮDNÍ FOND
		Hranice BPEJ
96701		Kód BPEJ
V.		Třída ochrany BPEJ

ODŮVODNĚNÍ ZMĚNY Č. 4 ÚPO ORLICKÉ ZÁHOŘÍ	
VÝKRES PŘEDPOKLÁDANÝCH ZÁBORŮ PŮDNÍHO FONDU	3
Projektant: REGIO, projektový ateliér s.r.o.	REGIO s.r.o. PROJEKTOVÝ ATELIÉR HRADEC KRÁLOVÉ
Autorský kolektiv: Ing. arch. Jana Šejvlová, RNDr. Lukáš Zemánek, Ph.D., Ing. arch. Ludmila Svobodová, Lucie Hostáková, Jan Harčarik, Pavel Kupka, Ing. Jiří Šimák	
Objednatel: Měřítko:	Obec Orlické Záhोří 1 : 5 000
Návrh:	červenec 2010

95001
II.

93601
I.

96811
V.

Orlické Záhvoří
Kunštát

29

96701
V.

93624
III.

94077
V.

29

93604
II.

93601
I.

23

IV/31

IV/48

96701
V.

23

95800
I.

ZMĚNA Č. 4
ÚPO ORLICKÉ ZÁHOŘÍ
List B

93631
I.

